განივი პროფილი-ბ

მ 1:250

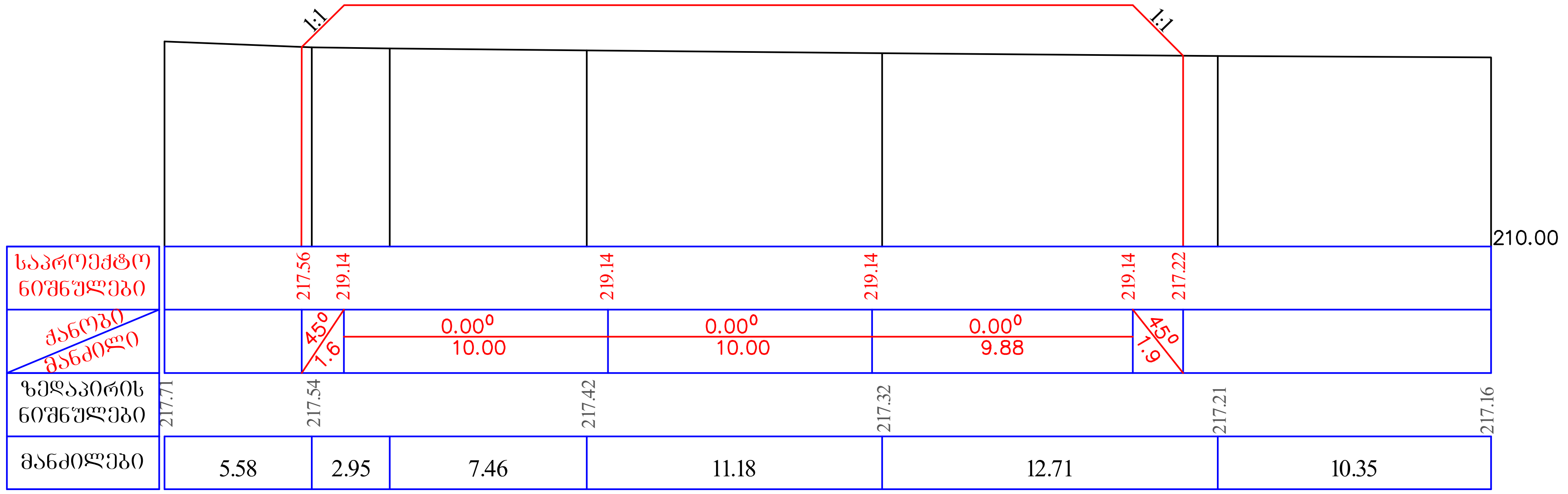
1:1
1:1
210.00
საპროექტო ნიშნულები
217.56
219.14
219.14
219.14
219.14
217.22
ქანობი მანძილი
45°
1.6
0.00°
10.00
0.00°
10.00
0.00°
9.88
45°
1.9
ზედაპირის ნიშნულები
217.71
217.54
217.42
217.32
217.21
217.16
მანძილები
5.58
2.95
7.46
11.18
12.71
10.35

გრძივი პროფილი-ა

მ 1:250

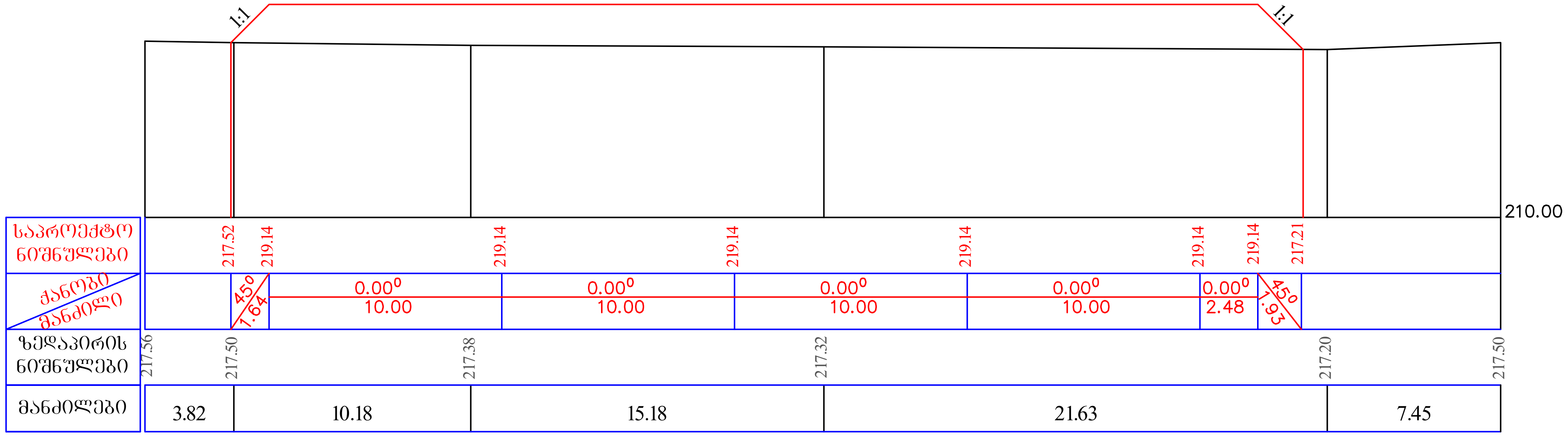
1:1
1:1
210.00
საპროექტო ნიშნულები
217.52
219.14
219.14
219.14
219.14
219.14
219.14
217.21
ქანობი მანძილი
45°
1.64
0.00°
10.00
0.00°
10.00
0.00°
10.00
0.00°
10.00
0.00°
2.48
45°
1.93
ზედაპირის ნიშნულები
217.56
217.50
217.38
217.32
217.20
217.50
მანძილები
3.82
10.18
15.18
21.63
7.45

შენიშვნა: საამზომველო სამუშაოები შესრულებულია საქართველოს მუდმივმოქმედი რეფერენს სადგურების ქსელი - GEOCORS -ის გამოყენებით.

პირობითი აღნიშვნები

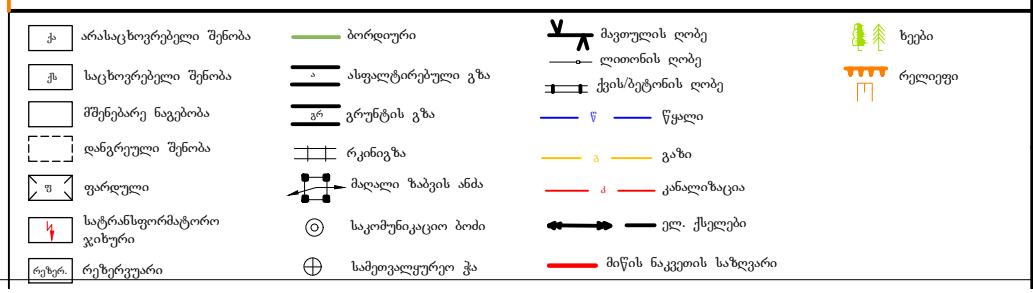
ჰ
არასაცხოვრებელი შენობა
ჰ
საცხოვრებელი შენობა
მშენებარე ნაგებობა
დანგრეული შენობა
ფ
ფარდული
სატრანსფორმატორო ჯიხური
რეზერ.
რეზერვუარი
ბორდიური
ა
ასფალტირებული გზა
გრ
გრუნტის გზა
რკინიგზა
მაღალი ძაბვის ანძა
საკომუნიკაციო ბოძი
სამეთვალყურეო ჭა
მავთულის ღობე
ლითონის ღობე
ქვის/ბეტონის ღობე
წ
წყალი
გ
გაზი
კ
კანალიზაცია
ელ. ქსელები
მიწის ნაკვეთის საზღვარი
ხეები
რელიეფი

შპს "კადასტრი +"		
ელ-ფოსტა: jabaelbaqidze@gmail.com ტელ: (+995 599) 95 75 58		
დამკვეთი: შპს „სიბიჯორჯია“	დირექტორი	ჯ. ელბაქიძე
	კომპ. უზრუნველყოვა	ჯ. ელბაქიძე
მისამართი: სიღნაღი, სოფელი ქვემო მაჩხაანი	მასშტაბი 1:250 აზომვის თარიღი: 14.12.2021 წ.	ფორმატი A4 CS: WGS 1984 PROJ: UTM 38N